ქობულეთის მუნიციპალიტეტის საკრებულო

გ ა ნ კ ა რ გ უ ლ ე ბ ა N44

2018 წლის 23 მარტი

ქ.ქობულეთი

საზაფხულო სეზონთან დაკავშირებით ქ. ქობულეთის ტერიტორიის ზონებად დაყოფის თაობაზე

საქართველოს ორგანული კანონი" ადგილობრივი თვითმმართველობის კოდექსი"-ს მე-16 მუხლის მე-3 პუნქტის, საქართველოს „ზოგადი ადმინისტრაციული კოდექსი"-ს 61-ე მუხლისა და ქობულეთის მუნიციპალიტეტის მერის 2018 წლის 09 მარტის N01/2609 მომართვის შესაბამისად, ქობულეთის მუნიციპალიტეტის საკრებულო განსაზღვრავს:

1. საზაფხულო სეზონთან დაკავშირებით ქ. ქობულეთის ტერიტორიის ზონირებას:

1.1 პირველი ზონა (დანართი სიტუაციური ნახაზი 1 ზონა) _ ჟვანიას სახელობის ხიდიდან დ. აღმაშენებლის გამზირი N832-მდე (ზღვისპირა ზოლიდან სმეკალოვკის არხამდე);

1.2 მეორე ზონა (დანართი სიტუაციური ნახაზი მე-2 ზონა):

პირველი ქვეზონა - თამარ მეფის სანაპირო - დ. აღმაშენებლის გამზირი N375-დან N303-ის მოპირდაპირედ თამარ მეფის სანაპიროზე;

მეორე ქვეზონა - დ. აღმაშენებლის გამზირი N832-დან N718-მდე;

მესამე ქვეზონა - რუსთაველის ქუჩა N276-დან N262-მდე (ფიჭენარის სასაფლაომდე);

1.3 მესამე ზონა (დანართი სიტუაციური ნახაზი მე-3 ზონა):

პირველი ქვეზონა - თამარ მეფის სანაპირო - დ. აღმაშენებლის გამზირი N 303-დან N 291-ის მოპირდაპირედ თამარ მეფის სანაპიროზე;

მეორე ქვეზონა - დ. აღმაშენებლის გამზირი N 718-დან N 582-მდე;

1.4 მეოთხე ზონა (დანართი სიტუაციური ნახაზი მე-4 ზონა) - რუსთაველის ქუჩა -N262-დან ვერულიძის ქუჩის კვეთამდე;

1.5 მეხუთე ზონა (დანართი სიტუაციური ნახაზი მე-5 ზონა):

პირველი ქვეზონა _ თამარ მეფის სანაპირო - დ. აღმაშენებლის გამზირი N291-დან N 271-ის მოპირდაპირედ თამარ მეფის სანაპიროზე;

მეორე ქვეზონა - დ. აღმაშენებლის გამზირი N582-დან N308-მდე;

1.6 მეექვსე ზონა (დანართი სიტუაციური ნახაზი მე-6 ზონა):

პირველი ქვეზონა - თამარ მეფის სანაპირო -დ. აღმაშენებლის გამზირი N271-ის მოპირდაპირედ თამარ მეფის სანაპირო N124-მდე;

მეორე ქვეზონა -დ. აღმაშენებლის გამზირი N308-დან N198-მდე;

1.7 მეშვიდე ზონა (დანართი სიტუაციური ნახაზი მე-7 ზონა) - რუსთაველის ქუჩა -ვერულიძის ქუჩის კვეთიდან რუსთაველის ქუჩა N116-მდე;

1.8 მერვე ზონა (დანართი სიტუაციური ნახაზი მე-8 ზონა):

პირველი ქვეზონა - თამარ მეფის სანაპირო N124-დან N2-მდე;

მეორე ქვეზონა _ დ. აღმაშენებლის გამზირი N 198-დან N 88-მდე;

1.9 მეცხრე ზონა (დანართი სიტუაციური ნახაზი მე-9 ზონა)- თავისუფლების ქუჩა -კულტურის სახლიდან რკინიგზის ლიანდაგამდე;

1.10 მეათე ზონა (დანართი სიტუაციური ნახაზი მე-10 ზონა) _ რუსთაველის ქუჩა N 109-დან N 7-მდე (ჭავჭავაძის, ლესელიძის ჯავახიშვილის , ნინოშვილის ქუჩები);
1.11 მეთერთმეტე ზონა (დანართი სიტუაციური ნახაზი მე-11 ზონა) - მეგობრობის ქუჩა -თამარ მეფის სანაპირო N 2-დან მეგობრობის ქუჩის ბოლომდე (ზღვისპირა ზოლიდან მეგობრობის ქუჩის ღერძულა ხაზამდე);
1.12 მეთორმეტე ზონა (დანართი სიტუაციური ნახაზი მე-12 ზონა) _ დ.აღმაშენებლის გამზირი _ ლესელიძის ქუჩის შესახვევიდან დ. აღმაშენებლის გამზირი N 1-მდე;
1.13 მეცამეტე ზონა (დანართი სიტუაციური ნახაზი მე-13 ზონა) _ მეგობრობის ქუჩის ღერძულა მხარის აღმოსავლეთი მდინარე კინტრიშამდე (თბილისის, სოხუმის, კოსტავას, 26 მაისის, ჩეხოვის, ძნელაძის, ლერმონტოვის ქუჩები);
1.14 მეთოთხმეტე ზონა (დანართი სიტუაციური ნახაზი მე-14 ზონა) -მ.აბაშიძის ქუჩა (რკინიგზის სადგურიდან მდ. კინტრიშის ხიდამდე (ორივე მხარე);
1.15 მეთხუთმეტე ზონა (დანართი სიტუაციური ნახაზი მე-15 ზონა) -გელაური, ახალსოფელი;
1.16 მეთექვსმეტე ზონა (დანართი სიტუაციური ნახაზი მე-16 ზონა) - მ.აბაშიძის ქუჩა - მდ.კინტრიშის ხიდიდან რკინიგზის ხიდამდე (ემტეესი);

2. ძალადაკარგულად გამოცხადდეს ქობულეთის მუნიციპალიტეტის საკრებულოს 2017 წლის 09 მარტის N29 განკარგულება „საზაფხულო სეზონთან დაკავშირებით ქ. ქობულეთის ტერიტორიის ზონებად დაყოფის თაობაზე";

3. კონტროლი განკარგულების შესრულებაზე დაევალოს ქობულეთის მუნიციპალიტეტის საკრებულოს ქონების მართვისა და აგრარულ საკითხთა კომისიის თავმჯდომარეს (ა.ანანიძე);

4. განკარგულება შეიძლება გასაჩივრდეს ერთი თვის ვადაში ბათუმის საქალაქო სასამართლოში (მის: ქ. ბათუმი, ზუბალაშვილის ქ.№30);

5. განკარგულება ძალაშია ხელმოწერისთანავე.

საკრებულოს თავმჯდომარე დ.მჭედლიშვილი

სიტუაციური ნახაზი

I-ზონა

სიმულაციური ნახაზი

II-ზონა

სიტუაციური ნახაზი

III-ზონა

სიტუაციური ნახაზი

IV-ზონა



V-ზონა


730000.000000
730500.000000
731000.000000
731500.000000
4638000.000000
4637500.000000
4637000.000000
4636500.000000
4636000.000000
4635500.000000
III-1
III-2
IV
V-1
V-2
VII
VI-1
VI-2

VI-ზონა


730500.000000
731000.000000
4635500.000000
4635000.000000
4634500.000000
V-1
V-2
VI-1
VI-2
VII
VIII-1
VIII-2
IX

VII-ზონა


730000
730500
731000
731500
4636000
4635500
4635000
4634500
4634000
IV
V-1
V-2
VI-1
VI-2
VII
VIII-2
VIII-1
IX

სიტუაციური ნახაზი

VIII-ზონა

სიტუაციური ნახაზი

IX-ზონა

სიტუაციური ნახაზი

X-ზონა

სიტუაციური ნახაზი

XI-ზონა

სიტუაციური ნახაზი

XII-ზონა

სიტუაციური ნახაზი

XIII-ზონა

სიტუაციური ნახაზი

XIV-ზონა



სიტუაციური ნახაზი

XV-ზონა

სიმაღლეთა რუკა
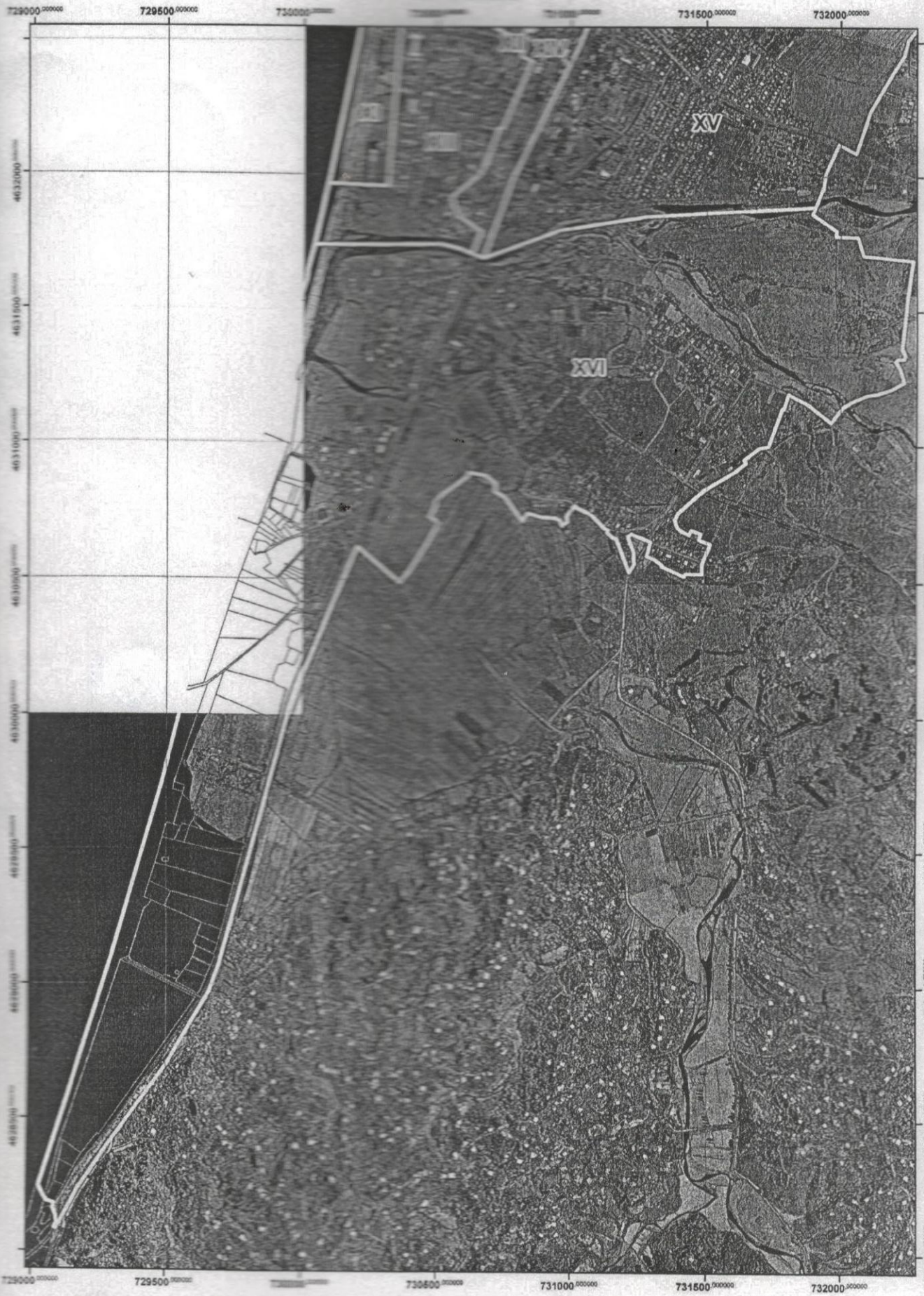
XVI-ზონა