



ქობულეთის მუნიციპალიტეტის საკრებულო

გ ა ნ კ ა რ გ უ ლ ე ბ ა N55

2016 წლის 25 აპრილი

ქ. ქობულეთი

შპს „სოკარ ჯორჯია გაზი“-სათვის  
საზოგადოებრივი სივრცის გამოყენებაზე  
თანხმობის მიცემის შესახებ

„მშენებლობის ნებართვის გაცემის წესისა და სანებართვო პირობების შესახებ“ საქართველოს მთავრობის 2009 წლის N57 დადგენილების მე-13 მუხლის მე-2 პუნქტის შესაბამისად:

1. მიეცეს თანხმობა შპს „სოკარ ჯორჯია გაზს“ მითითებული გაზსადენის საპროექტო მდებარეობის სიტუაციური გეგმის მიხედვით დაბა ჩაქვში დაბალი წნევის მიწისქვეშა გაზსადენის მშენებლობისათვის საჭირო სამუშაოების წარმოებაზე.

2. შპს „სოკარ ჯორჯია გაზმა“ უზრუნველყოს დაბალი წნევის გაზსადენის მშენებლობისათვის საჭირო საპროექტო დოკუმენტაციის შეთანხმება მოქმედი კანონმდებლობის შესაბამისად ქობულეთის მუნიციპალიტეტის გამგეობის არქიტექტურული და სივრცითი მოწყობის სამსახურთან, ქ.ქობულეთში არსებული სხვა საინჟინრო-კომუნალური ქსელების მეპატრონეებთან.

3. კონტროლი განკარგულების შესრულებაზე დაევალოს ქობულეთის მუნიციპალიტეტის გამგეობის არქიტექტურული და სივრცითი მოწყობისა და ზედამხედველობის სამსახურებს.

4. განკარგულება შეიძლება გასაჩივრდეს ერთი თვის ვადაში ბათუმის საქალაქო სასამართლოში (მის: ქ. ბათუმი, ზუბალაშვილის ქ. N30).

5. განკარგულება ძალაშია ხელმოწერისთანავე.

საკრებულოს თავმჯდომარე



ს.ოქროპირიძე

ღაბა ჩაბის  
 ალმაშენებელ IV შესახვევი  
 (18 ოჯახის სამართელ ხაზი)



№	გეგმავა	ღასახელევა
1.		გამოშენებელის ოჯახი
2.		ღაბ. წესის ღარი
3.		არსებული შიშისგან ხაზის ოჯახის გარეშე
4.		ხაზისგან შიშისგან ღაბ. წესის ოჯახის გარეშე

დაბა ჩაძბი  
 აბაშიძის ქუჩა №16 მიმდებარე  
 (6 ოჯახის საერთო ხაზი)

გეგმა მ 1:2000

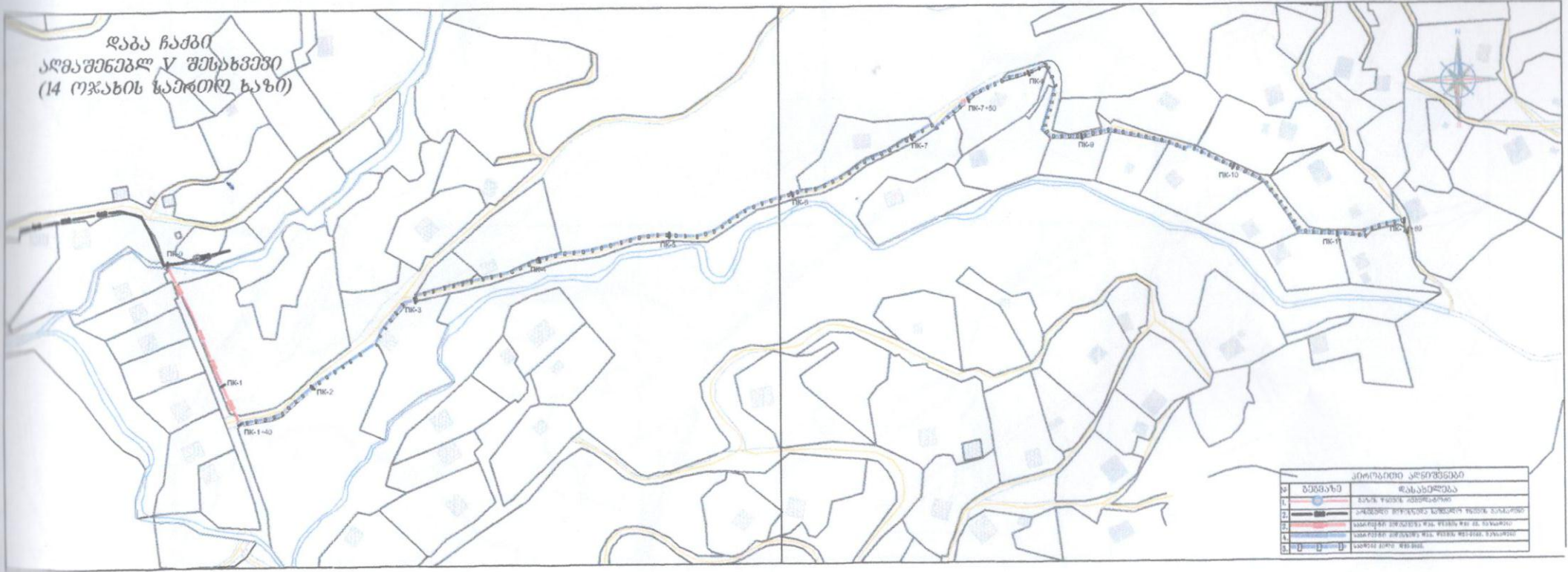


მთავრობის  
 სახლი

მუნიციპალიტეტის ქუჩა

№	გეგმაზე	დასახელება
1.		გამომართვის ონკანი
2.		დაბ. წნევის ღარი
3.		არსებული მიწისზედა საშუალო წნევის გაზხაღები

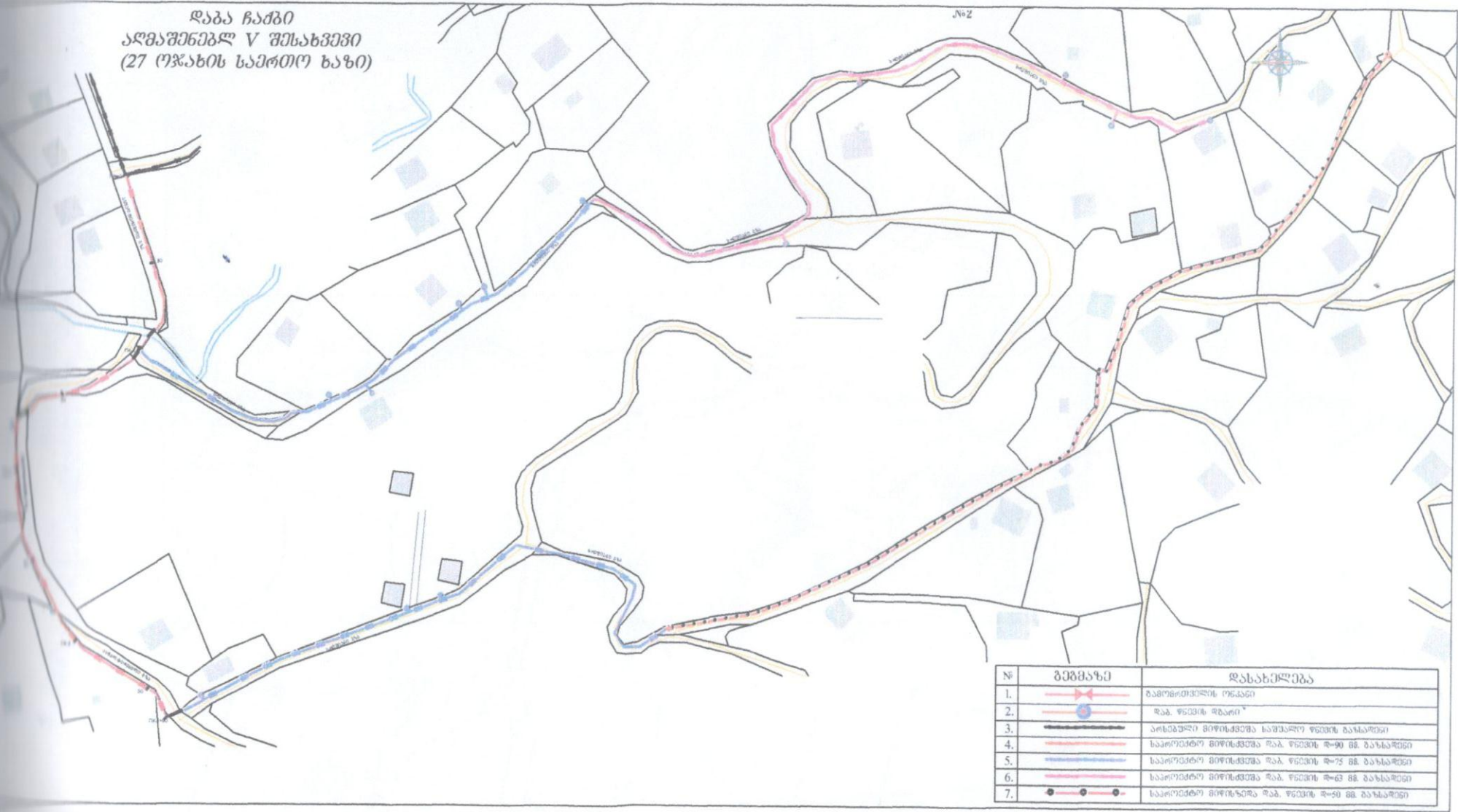
ღაბა ჩაქვი  
 აღმაშენებლ V შესახვევი  
 (14 ოქსის საერთო ხაზი)



კომპლექსური კანონმდებლობა	
მნიშვნელობა	შესანიშნავი
1	საქართველოს სახელმწიფო სასაზღვრო საზღვარი
2	საქართველოს სახელმწიფო სასაზღვრო საზღვარი
3	საქართველოს სახელმწიფო სასაზღვრო საზღვარი
4	საქართველოს სახელმწიფო სასაზღვრო საზღვარი
5	საქართველოს სახელმწიფო სასაზღვრო საზღვარი

ღება ჩაძბი  
 აღმაშენებელ V შესახვევი  
 (27 ოჯახის სამართლო ხაზი)

№2



№	შემოთქმა	დანიშნულება
1.		ბაზონების/სანიაღვრების სისტემა
2.		ზაბ. წყლის მიწოდება
3.		არსებული მიწისქვეშა სანიაღვრე წვეთის ბაზისაშენი
4.		საპროექტო მიწისქვეშა ზაბ. წვეთის ზ-90 მმ. ბაზისაშენი
5.		საპროექტო მიწისქვეშა ზაბ. წვეთის ზ-75 მმ. ბაზისაშენი
6.		საპროექტო მიწისქვეშა ზაბ. წვეთის ზ-63 მმ. ბაზისაშენი
7.		საპროექტო მიწისქვეშა ზაბ. წვეთის ზ-50 მმ. ბაზისაშენი

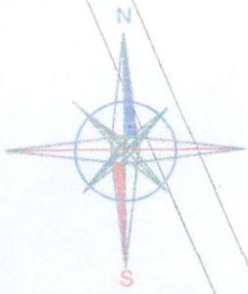
ღაბა ჩაძბი  
 აღმაშენებლ IV შესახვევი  
 (28 ოჯახის სპეციალური ხაზი)



№	ბეჭედი	რასახეობა
1.		ბაზონობის ორკენი
2.		რა. წყლის მიწა
3.		აღმართი ბოქსებზე სპეციალური წყლის ბაზონი
4.		საბოძბო ბოქსებზე რა. წყლის რ-30 ბ. ბაზონი
5.		საბოძბო ბოქსებზე რა. წყლის რ-30 ბ. ბაზონი
6.		საბოძბო ბოქსებზე რა. წყლის რ-30 ბ. ბაზონი

ღაბა ჩაქვი  
 რუსთაველის ქუჩა №23  
 (6 ოჯახის საერთო ხაზი)  
 ბარამიძე

გეგმა მ 1:1000



№	გეგმაზე	დასახელება
1.		გამომართველის ორკანაო
2.		ღაბ. წნევის ღაბი
3.		არსებული მიწისზედა საშუალო წნევის გაზსადენი

# სოფ. პუკნარი (8 ოჯახის სემრთი ხაზის)



შ.წ.	გეგმვა	ღარსახელება
1.		გამომრთველის ონკანი
2.		ღარ. წინის ღარი
3.		არსებული მიწისქვეშა საშუალო წინის გარსაღარი
4.		სარეგულაციო მიწისქვეშა ღარ. წინის გარსაღარი